

Mapa Turístico Topoguía



Ciclosenda del Tajo

Reencuétrate en el Tajo



Etapa 05

Serradilla - Cañaveral

27,5
km

La quinta etapa de la Ciclosenda del Tajo transcurre principalmente por carreteras comarcales que atraviesan dehesas, campos de cultivo y tierras de ganadería a los pies de la sierra de Santa Catalina. Casas de Millán y Cañaveral serán los dos núcleos urbanos en los que podremos tomar fuerzas y visitar su patrimonio.

¿Qué vas a encontrar en esta ruta?

Alejándonos de las construcciones blancas que siluetean Serradilla, seguimos la carretera local envueltos por las encinas, alcornoques y olivos que visten las dehesas. Estas llanuras, repletas de fauna y avifauna, contrastan con las sierras que circundan Casas de San Millán alcanzando los 700 metros.

En Casas de Millán daremos un paseo cultural por ermitas de diferentes periodos y por la iglesia de San Nicolás de Bari. Entre los edificios civiles de la localidad figura la casa del Marqués de Siete Iglesias, localizada en la plazuela del Palacio. Una pista de tierra nos conducirá hasta la siguiente parada de esta quinta etapa, pasando por debajo de las vías del tren, por la autovía de la Plata y por el embalse de Cañaveral. En Cañaveral podremos descansar tras visitar la ermita de San Roque y el puente gótico de San Benito.

Etapa 06

Cañaveral - Garrovillas de Alconétar

29,9
km

Desde Cañaveral hasta Garrovillas de Alconétar pasando por el embalse de Alcántara y sus vestigios romanos emergiendo de las aguas. Esto es lo que nos espera en esta sexta etapa de la Ciclosenda del Tajo, que discurre por senderos comunes al Camino de la Plata y finaliza ante una de las plazas más grandes de España.

¿Qué vas a encontrar en esta ruta?

Dejamos atrás Cañaveral y su puente de San Benito, para pedalear por un sendero que formó parte de la Vía de la Plata, donde campos semidesnudos de vegetación mediterránea ocultan liebres, perdices y zorros.

De regreso a nuestra ciclosenda, la vegetación aumenta a medida que alcanzamos otro de los embalses del Camino Natural del Tajo, el de Alcántara. La ruta nos dejará ante estupendas vistas del río Tajo y el embalse. Rodeando el sur del embalse, la etapa continúa entre llamativas formaciones rocosas y zonas arboladas antes de llegar a la Plaza de la Constitución, en Garrovillas de Alconétar. Reconocida como Monumento Histórico-Artístico de Interés Nacional, es una de las plazas de mayor tamaño de España.

Puente del Arzobispo - Peraleda de San Román

Etapa 01

37,4
km

Este tramo da inicio al itinerario de la Ciclosenda del Tajo en el límite provincial con Toledo para entrar en la provincia de Cáceres y seguir parte del Camino Natural del Tajo, uno de los tramos del río con mayor número de espacios naturales desde su nacimiento. Los paisajes se irán vistiendo con olivos, almendros, encinas y el impresionante patrimonio geológico del Geoparque Villuercas-Ibores-Jara.

La última parada de esta primera etapa será Peraleda de San Román y los vestigios romanos que se esconden entre los canchos que lo rodean.

¿Qué vas a encontrar en esta ruta?

Entramos en tierras extremeñas siguiendo el Camino Real de Guadalupe entre campos de cereal y olivares. Utilizado desde la época romana, adquirió gran relevancia en el siglo XIII, tras la construcción del monasterio de Guadalupe, convirtiéndose en una de las vías de peregrinación entre el edificio religioso y Castilla.

Tras cruzar la EX-387, las dehesas dan paso a los municipios de Villar de Pedroso y Valdelacasa de Tajo. En el primero debemos detenernos ante la escultura zoomorfa del Verraco, de origen vetón y marcada con una inscripción funeraria en latín. Aquí también podremos visitar el Centro de Interpretación del Carnaval de Ánimas, Fiesta de Interés Turístico Regional. En Valdelacasa de Tajo aguarda otro verraco y la iglesia La Asunción, construida entre los siglos XV y XVI con varios estilos entre los que predomina el gótico. El anticlinal de Valdelacasa protagoniza aquí el paisaje.

Siguiendo el Camino Natural del Tajo, pasaremos por cotos de caza y campos de cultivo donde avistar corzos y perdices. Después de desviarnos hacia Garvín, llegaremos a Peraleda de San Román, donde merece la pena visitar la iglesia de San Juan Bautista y los restos románicos de las iglesias de San Román y de la Poveda, ambas del siglo XV.

Garrovillas de Alconétar - Alcántara

Etapa 07

42,9
km

Almendros, encinas, olivos y pinares esbozan la primera parte de esta etapa de la Ciclosenda del Tajo, que terminará a las puertas de la Reserva de la Biosfera Transfronteriza del Tajo Internacional, en el emblemático Puente romano de Alcántara. La historia de esta localidad, en la que se han encontrado vestigios que se remontan al Paleolítico, está marcada por sus iglesias, ermitas, conventos, palacios y casas solariegas.

¿Qué vas a encontrar en esta ruta?

Nos despedimos de la gran Plaza Mayor de Garrovillas de Alconétar y del convento abandonado de San Antonio de Padua para emprender la séptima etapa de la Ciclosenda del Tajo bajo un campo repleto de almendros.

Seguiremos sorteando arroyos hasta llegar a Mata de Alcántara por un sendero de tierra separado del Camino Natural del Tajo. Durante el trayecto, podremos ver la Ermita de San Lorenzo, patrón del municipio, además de numerosas tumbas antropomorfas y otros restos arqueológicos que guardan estas tierras.

En Mata de Alcántara es simbólica la iglesia renacentista de Santa María de Gracia (siglo XVI), que ocupa el centro de la Plaza de España y está declarada Bien de Interés Cultural. Su interior conserva murales atribuidos a Juan de Rivera. A las puertas de Alcántara la vegetación del terreno cambia. Nos encontramos ante el embalse de José María de Oriol, un lugar estupendo para observar aves.

Por supuesto, no podemos olvidar su valioso legado romano, abanderado por su famoso puente, que se terminó de construir sobre el año 104. Consta de puente arco y templo, y es Monumento Nacional desde 1924. La monumentalidad de Alcántara queda latente en edificios como la Hospedería Conventual de Alcántara, que ocupa el antiguo convento de San Bartolomé (siglo XV) o en el Conventual de San Benito, entre muchos otros.

Este tramo de la Ciclosenda del Tajo transcurre por la Comarca de los Ibores, siguiendo el Camino Natural del Tajo, que combina senderos y carretera. Después de despedir Peraleda de San Román, los campos se llenan de olivares como preludio a algunas de las estampas más bonitas del Embalse de Valdecañas. Entre las paradas imprescindibles de la etapa se encuentra el Templo romano de los Mármoles, pero tampoco debemos dejar de maravillarnos con los paisajes pétreos que nos mostrará el Geoparque Villuercas-Ibores-Jara.

¿Qué vas a encontrar en esta ruta?

Alejándonos de Peraleda de San Román, seguimos el Camino Natural del Tajo rodeados de olivares que nos acompañarán durante el primer tramo de esta etapa. El camino está limitado por viejos muros de piedra que dan la bienvenida al río Gualija, el cual cruzaremos por un antiguo puente. Seguiremos por caminos estrechos rodeados de cultivos que acaban ante impresionantes panorámicas al Embalse de Valdecañas.

Antes de llegar a Bohonal de Ibor, podremos desviarnos ligeramente y detenernos ante las extraordinarias ruinas de la ciudad romana de Augustobriga, levantada a orillas del Tajo y engullida por el embalse de Valdecañas. Lo más destacable de este conjunto arqueológico es el Templo de los Mármoles, trasladado piedra a piedra unos metros hacia el oeste para ponerlo a salvo.

Bordeando Bohonal de Ibor por el sur, continuaremos la ruta combinando carretera y caminos paralelos, como el que cruza el río Ibor, que da nombre a la comarca. Allí encontraremos el puente medieval de las Veredas. Más adelante llegaremos a Mesas de Ibor. La austera iglesia de San Benito Abad y la Plaza de la Constitución son sus puntos reseñables.

El campanario de la iglesia de San Sebastián nos guiará hasta Higuera de Albalat.

Peraleda de San Román - Higuera de Albalat

Etapa 02

39,3
km

En Alcántara, escoltados por su importantísimo legado histórico, emprendemos la octava etapa de la Ciclosenda del Tajo, que transcurre a unos kilómetros del río más largo de la península para llegar a Carbajo, pasando antes por Membrió y sus tumbas antropomorfas. De esta etapa nos quedamos con los impresionantes entornos que nos acompañarán durante todo el camino: la Reserva de la Biosfera Transfronteriza del Tajo Internacional, los Llanos de Alcántara y Brozas y la Sierra de San Pedro.

¿Qué vas a encontrar en esta ruta?

Esta primera parte del itinerario discurre al sur de la Reserva de la Biosfera Transfronteriza del Tajo Internacional, donde podremos ver uno de los conjuntos megalíticos más importantes de Europa, formado por más de 100 dólmenes y menhires como el del Cabezo, además de disfrutar de las imponentes vistas del Tajo, el puente romano de Alcántara y la presa del embalse, especialmente bellas desde el mirador del Balcón del Mundo.

Por caminos de tierra, atravesaremos los Llanos de Alcántara y Brozas, una zona esteparia, comprendida entre los ríos Salor y Tajo. La ruta sigue entre encinares y jaras que nos conducirán hasta Membrió.

Una vez en allí, visitaremos la Iglesia de Nuestra Señora de Gracia y, a las afueras, la Ermita de San Bernabé, una pequeña nave con pinturas en su interior. Al sur, se ubican interesantísimas tumbas antropomorfas de 2 metros de longitud y 60 centímetros de profundidad excavadas en la roca. Probablemente sean visigodas, aunque no se conoce su origen con exactitud.

Continuaremos hasta Carbajo, pedaleando por senderos con la sierra de San Pedro como telón de fondo, otro espacio perteneciente a la Red Natura 2000.

Alcántara - Carbajo

Etapa 08

47,4
km



Higuera de Albalat - Villarreal de San Carlos

Etapa 03

59,7
km

El primer tramo de esta etapa está protagonizado por encinas y alcornoques que perfilan la dehesa extremeña. Más adelante, los embalses se suman al paisaje definiendo uno de los trayectos donde la naturaleza indómita está más presente, especialmente gracias al Parque Nacional y Reserva de la Biosfera de Monfragüe, por donde discurre gran parte de la ruta bajo la atenta mirada de las grandes aves que lo sobrevuelan.

¿Qué vas a encontrar en esta ruta?

Abandonamos Higuera de Albalat, no sin antes visitar su Centro de Actividades sobre las Abejas y la Biodiversidad (CASAB). Inmersos en dehesas extremeñas colonizadas por alcornoques y encinas nos encontraremos con el río Tajo. Para atravesarlo tocará cruzar el puente de Albalat.

Unos kilómetros al norte se ubica Serrejón, asentado entre las llanuras de Campo Arañuelo y las sierras de Monfragüe. Una vez en Serrejón, es posible visitar la Iglesia de San Ildefonso, cuya construcción dio comienzo en el siglo XV y no terminó hasta el XVIII. En las inmediaciones también encontraremos el mirador de los Canchos, desde donde observar el maravilloso entorno natural agreste, y la cueva Bermeja, cuyo interior aún conserva valiosas pinturas rupestres.

De camino a Toril, siguiente parada, el paisaje mezcla humedales con dehesas. En Toril destaca la ermita de San Blas y el Centro de Interpretación sobre la Reserva de la Biosfera "Pórtico de Monfragüe", un lugar excelente para organizar la visita al territorio. El trayecto prosigue por caminos de tierra que se intercalan con carretera.

Villarreal de San Carlos marca el final de esta tercera etapa. Entre sus visitas se encuentran la ermita del Socorro o el Centro de Interpretación del Parque Nacional de Monfragüe.

Carbajo - Cedillo

Etapa 09

40,5
km

La última etapa de la Ciclosenda del Tajo discurre por la Reserva de la Biosfera Transfronteriza del Tajo Internacional, por lo que la vegetación estará bastante presente, especialmente aromatizada por jaras. A nuestro paso encontraremos tumbas antropomorfas y dólmenes que componen parte del preciado patrimonio de la zona. Después de dejar atrás Cedillo, última localidad de la ruta, una bonita carretera panorámica nos guiará hasta la presa de Cedillo, donde el Tajo sigue su descenso por Portugal y nosotros pondremos fin a nuestra aventura.

¿Qué vas a encontrar en esta ruta?

Saliendo de Carbajo arrancamos la novena etapa de la Ciclosenda del Tajo a los pies de la Sierra de San Pedro. Por el camino hay varias cuevas con pinturas rupestres entre las que sobresalen El Buraco, El Borrico y El Agujero. En la zona también hallaremos pequeños dólmenes cuyos orígenes se remontan a unos 4.000 años a.C.

En Santiago de Alcántara podremos ampliar información sobre esta comarca repleta de importantes yacimientos megalíticos en el Centro de Interpretación del Megalitismo y pasear por sus callejuelas de casas blancas.

Para llegar a Herrera de Alcántara tenemos dos posibilidades, hacerlo por carretera o por el Camino Natural del Tajo, algo más exigente. Ambas opciones atraviesan la Rivera Aurela, en la que el río serpentea custodiado por sierras abruptas y senderos sobre los que crecen encinas, alcornoques y jaras que impregnan de aroma el recorrido.

Varias carreteras nos llevarán a Cedillo, donde descansar y entrar en la iglesia de San Antonio, construida en 1894. En los alrededores encontraremos más tumbas antropomorfas y sepulturas dólmenicas de las que aprender en el Museo Antropológico, situado en el Centro de Interpretación Tajo-Sever de Cedillo.

El primer tramo de esta etapa discurre por el Parque Nacional y Reserva de la Biosfera de Monfragüe, haciéndonos descubrir sus encantos más recónditos. La flora y fauna que lo circunda nos guiará, por la Cañada Real de Trujillo y las sierras de la Herrera, de Enmedio y de la Cueva, hasta Serradilla, donde admiraremos sus ermitas y el Santuario del Cristo de la Victoria y podremos relajarnos bajo el Pinar de Serradilla, otro punto de gran biodiversidad.

¿Qué vas a encontrar en esta ruta?

Desde Villarreal de San Carlos emprendemos la cuarta etapa de la Ciclosenda del Tajo envueltos por pinares y vegetación de ribera. Pero antes de dejar esta pedanía enfocada al turismo de naturaleza, nos acercaremos al Puente del Cardenal, levantado sobre el Tajo en 1446 por orden del cardenal Juan de Carvajal para facilitar las comunicaciones entre Trujillo, Jaraicejo y Plasencia.

Nuestro itinerario avanza por la Cañada Real de Trujillo, cruzando por la EX208 en un par de ocasiones, hasta llegar al camping de Monfragüe y al Centro de Visitantes Norte, desde donde continúa por carreteras secundarias y pistas forestales primero, y dehesas custodiadas por la Sierra de la Herrera después. Desde este punto cogéremos impulso para superar la Sierra de Enmedio y la Sierra de la Cueva disfrutando de su exuberante vegetación. Descenderemos por esta última divisando nuestro destino entre olivos y encinas.

Al fin en Serradilla, conviene perderse por su marea de calles con casas encajadas y visitar sus ermitas (San Antonio, Santa Bárbara, Santa Catalina y Santa Ana), el Centro de Interpretación "La huella del hombre" y el Santuario del Cristo de la Victoria. Declarado Monumento Histórico-Cultural, este convento alberga un icónico Cristo esculpido por Domingo de Rioja en 1635, y una magnífica colección de pinturas barrocas con la firma de artistas como Caravaggio, Rubens o Claudio Coello.


Villarreal de San Carlos - Serradilla

Etapa 04

35,8
km



ciclosendadeltajo.es



Descarga aquí
en formato digital

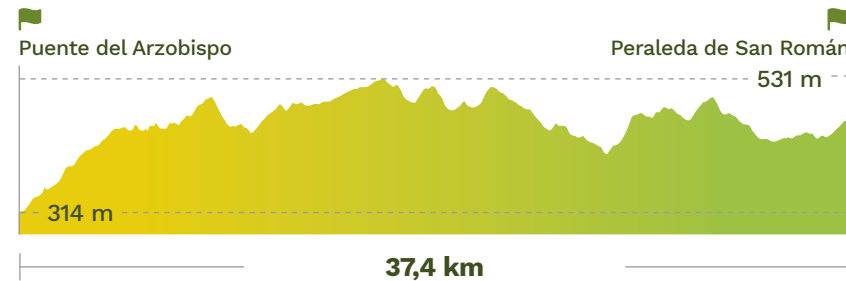
Ciclosenda del Tajo

Reencuétrate en el Tajo




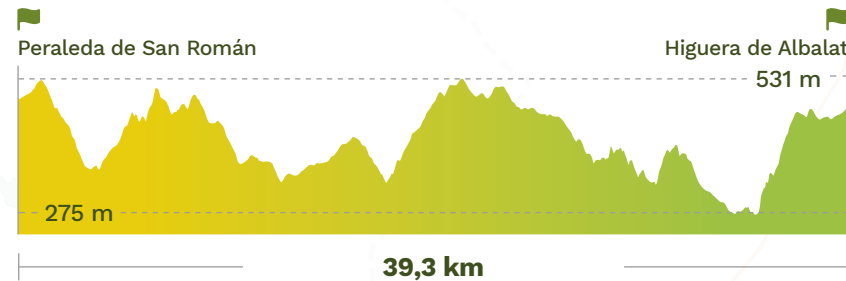
Etapa 01

Pendiente media: 2,5 % Tipo de ruta: **Lineal**
 Altura mínima: 314 m Altura máxima: 531 m
 Desnivel positivo: 595 m Desnivel negativo: -441 m
 Tiempo estimado: 3h 20min Dificultad: **Fácil**




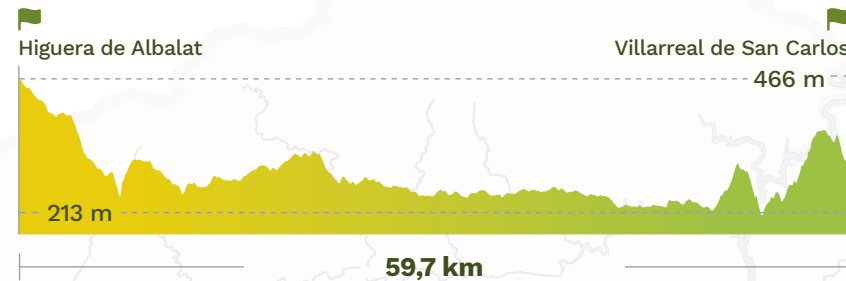
Etapa 02

Pendiente media: 4,7 % Tipo de ruta: **Lineal**
 Altura mínima: 275 m Altura máxima: 531 m
 Desnivel positivo: 1022 m Desnivel negativo: -1029 m
 Tiempo estimado: 4h Dificultad: **Difícil**



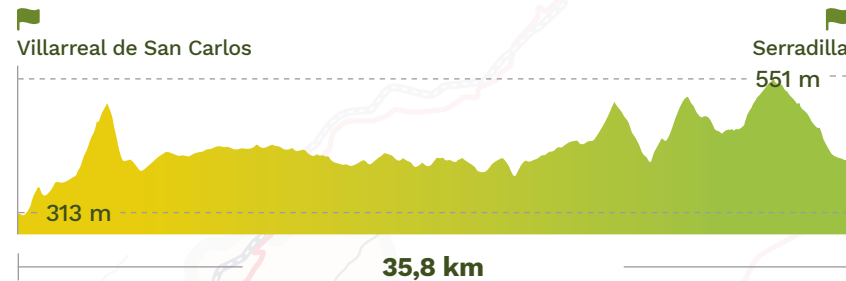
Etapa 03

Pendiente media: 2,3 % Tipo de ruta: **Lineal**
 Altura mínima: 213 m Altura máxima: 466 m
 Desnivel positivo: 758 m Desnivel negativo: -909 m
 Tiempo estimado: 5h 10min Dificultad: **Difícil**



Etapa 04

Pendiente media: 3,7 % Tipo de ruta: **Lineal**
 Altura mínima: 313 m Altura máxima: 551 m
 Desnivel positivo: 765 m Desnivel negativo: -672 m
 Tiempo estimado: 3h 45min Dificultad: **Difícil**



Parque Nacional y Reserva de la Biosfera de Monfragüe

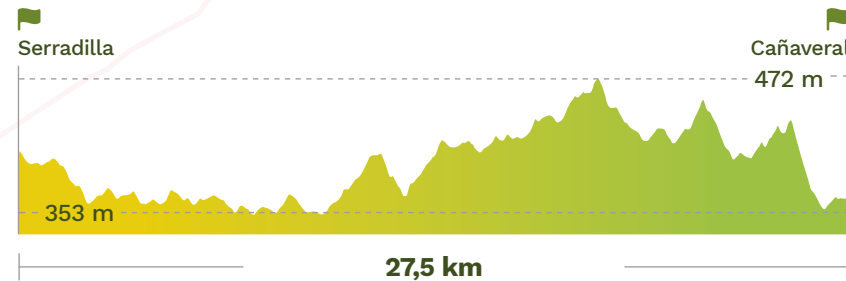
Las etapas 3, 4, 5, y parte de la 6 transcurren por el Parque Nacional de Monfragüe.

Declarado Reserva de la Biosfera en 2003 y Parque Nacional en 2007, Monfragüe es una de las muestras de bosque mediterráneo más extensa y mejor conservada, el cual combina con retazos continentales y atlánticos aglutinando una naturaleza muy diversa entre la que pueden encontrarse especies amenazadas como el lince ibérico.

Además, esta reserva única es un santuario extraordinario para el avistamiento de águilas imperiales ibéricas, cigüeñas negras, buitres y otras grandes aves.

Etapa 05

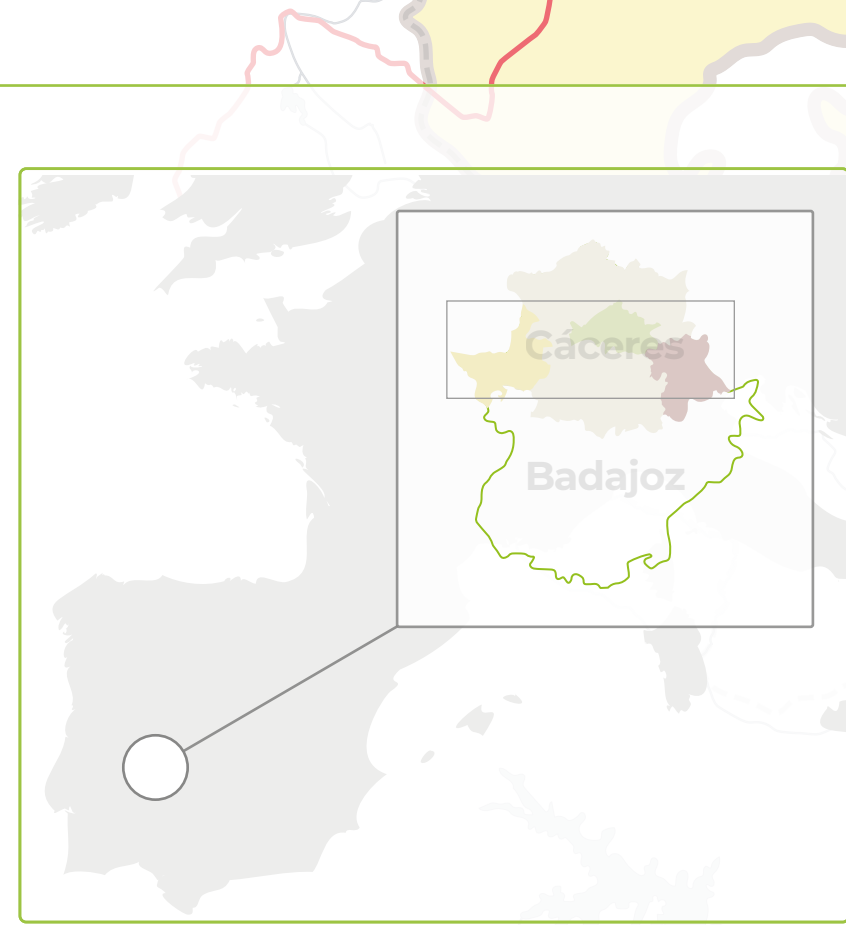
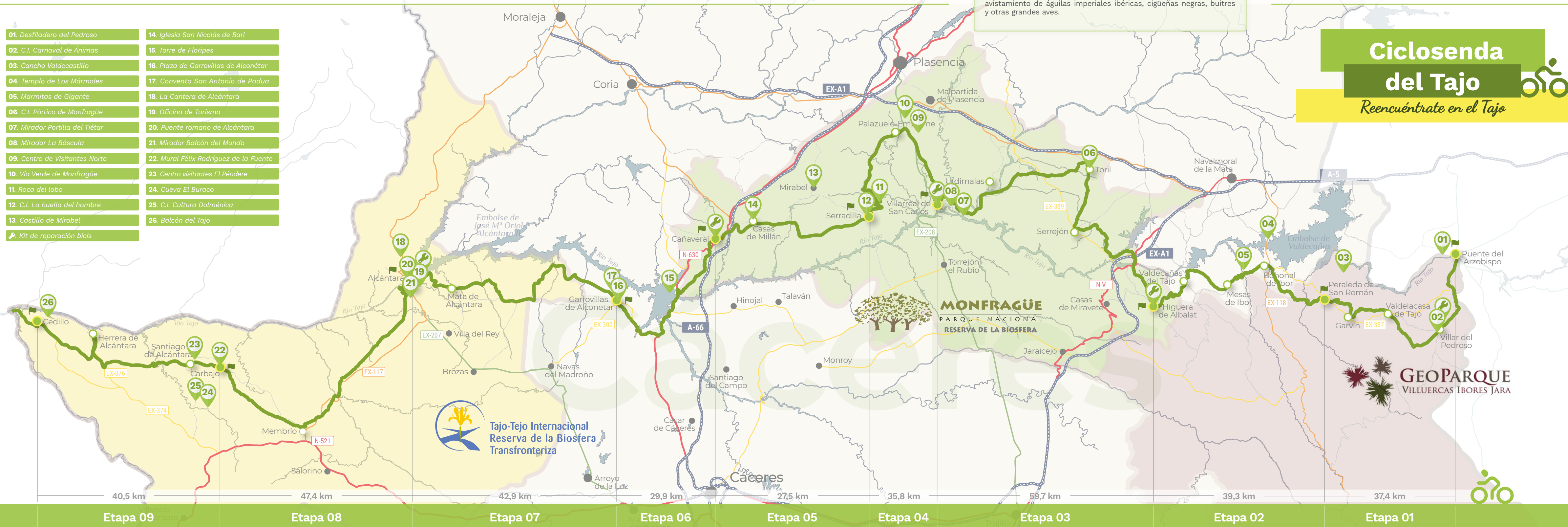
Pendiente media: 2,6 % Tipo de ruta: **Lineal**
 Altura mínima: 353 m Altura máxima: 472 m
 Desnivel positivo: 402 m Desnivel negativo: -453 m
 Tiempo estimado: 1h 50min Dificultad: **Fácil**



- 01. Desfiladero del Pedroso
 - 02. C.I. Carnaval de Ánimas
 - 03. Cancho Valdecastillo
 - 04. Templo de Los Mármoles
 - 05. Marmitas de Gigante
 - 06. C.I. Pórtico de Monfragüe
 - 07. Mirador Portillo del Tiétar
 - 08. Mirador La Báscula
 - 09. Centro de Visitantes Norte
 - 10. Via Verde de Monfragüe
 - 11. Roca del lobo
 - 12. C.I. La huella del hombre
 - 13. Castillo de Mirabel
 - 14. Iglesia San Nicolás de Bari
 - 15. Torre de Floripes
 - 16. Plaza de Garrovillas de Alconétar
 - 17. Convento San Antonio de Padua
 - 18. La Cantera de Alcántara
 - 19. Oficina de Turismo
 - 20. Puente romano de Alcántara
 - 21. Mirador Balcón del Mundo
 - 22. Mural Félix Rodríguez de la Fuente
 - 23. Centro visitantes El Pèndere
 - 24. Cueva El Buraco
 - 25. C.I. Cultura Dolménica
 - 26. Balcón del Tajo
- Kit de reparación bicis

Ciclosenda del Tajo

Reencuétrate en el Tajo



Reserva de la Biosfera Transfronteriza del Tajo Internacional

Este parque natural de más de 25.000 hectáreas se extiende por once municipios, entre el puente romano de Alcántara y la presa de Cedillo, configurando un recorrido solitario y de sobresaliente naturaleza.

Un espacio de gran relevancia gracias a la diversidad de su flora y fauna. Resulta fácil avistar el buitre negro o el águila imperial, por lo que está clasificado como Zona de Especial Protección de Aves (ZEPA) y Lugar de Importancia Comunitaria. El valioso patrimonio histórico de la zona se suma a sus imponentes paisajes para hacer de esta reserva un parque natural único en la frontera con Portugal, país por el que se seguirá extendiendo con las mismas características pero distinta gestión.

Etapa 06

Pendiente media: 3,2 % Tipo de ruta: **Lineal**
 Altura mínima: 202 m Altura máxima: 358 m
 Desnivel positivo: 540 m Desnivel negativo: -564 m
 Tiempo estimado: 2h 40min Dificultad: **Fácil**

Cañaveral Garrovillas de Alconétar 358 m

29,9 km

Geoparque Villuercas Ibores Jara

Las etapas 1 y 2 de la Ciclosenda del Tajo transcurren por el Geoparque Villuercas-Ibores-Jara. Situado entre las cuencas del Tajo y del Guadiana, cuenta con 2.544 km² de extensión que abarcan un importante patrimonio geológico dibujando su paisaje junto al resto del patrimonio natural y cultural. Desde el Risco de la Villuercas, a 1.601 metros, se divisan las vistas a mayor altura del Geoparque.

En 2011 entró en la Red Europea de Geoparques y en 2015 fue declarado Geoparque Mundial de la UNESCO.

Etapa 07

Pendiente media: 3,6 % Tipo de ruta: **Lineal**
 Altura mínima: 218 m Altura máxima: 337 m
 Desnivel positivo: 750 m Desnivel negativo: -856 m
 Tiempo estimado: 3h 50min Dificultad: **Difícil**

Garrovillas de Alconétar Alcántara 337 m

42,9 km

Etapa 08

Pendiente media: 3,1 % Tipo de ruta: **Lineal**
 Altura mínima: 147 m Altura máxima: 395 m
 Desnivel positivo: 955 m Desnivel negativo: -853 m
 Tiempo estimado: 4h 15min Dificultad: **Difícil**

Alcántara Carbajo 395 m

47,4 km

Etapa 09

Pendiente media: 3,4 % Tipo de ruta: **Lineal**
 Altura mínima: 128 m Altura máxima: 443 m
 Desnivel positivo: 773 m Desnivel negativo: -936 m
 Tiempo estimado: 3h 20min Dificultad: **Fácil**

Carbajo Cedillo 443 m

40,5 km

C.I. del Megalitismo

Balcón del Tajo